

Kinnestöröjorissa voi olla epärikkyyksiä.
Kinnestön tärkeä luotuvuus selvissä
toimintasuhteissa ja maastossa.

Maanmittauslaitos
lupa nro 884/MM/L08







1:30 000 1 cm kartalla vastaa 300 metriä maastossa.

FREDNING RAUHOITUS

Fiske förbudet innanför denna linje under
tiden 30.4.–21.6.

Kalastus kielletty tämän linjan sisäpuolella

30.4.–21.6. väisensä aikana

	Täktomin jakokunnan vesialue		Täktom Samfällighets vattenområde
	Yksityinen alue, kalastus sallittu - vain kotitalouskalastusta - verkkojen määrä korkeintaan 4 - kalastuvälineiden kokonaismäärä enintään 120 m. - sama rauhoitus kuin Osakaskunnan alueella		Privat område, fiske tillåtet - endast husbehovsfiske får bedrivas - antalet nät/mätlag högst 4 st - sammanlagd längd av fiskeredskap högst 120 m. - samma fredningstid som på Samfällighetens område
	Yksityinen alue		Privat område

MAANMITTAUSLAITOS

Copyright Maanmittauslaitos

Anemiston kopiointi tai muu käyttö ilman
Maanmittauslaitoksen lupaa on kielletty.





1 : 20 000

1 cm kartalla vastaa 200 metriä maastossa.



Kiinteistöjaotus on 23.09.2008 mukainen.
 Kiinteistörajoissa voi olla epätarkkuuksia.
 Kiinteistön tarkka ulottuvuus selviiä
 toimitusasiakirjoista ja maastosta.
 Kartta on tulostettu
 kartastokoordinaattijärjestelmässä (KKJ).



MAANMITTAUSLAITOS

Copyright Maanmittauslaitos

Aineiston kopiointi tai muu käyttö ilman
 Maanmittauslaitoksen lupaa on kielletty.

Täktomin jakokunnan vesialue



Täktom Samfällighets vattenområde